

TEST: kas MapMyFitness asendab peagi suletavat Endomondot?

4 aastat tagasi Autor: [Kaido Einama](#)




Reedel selgus, et Eestis ja Euroopas üsna populaarne [Endomondo](#) aktiivsuse trakkimise äpp ja keskkond [lõpetavad aasta lõpus tegevuse](#). Selle keskkonna viis aastat tagasi omandanud Under Armour müüb ühe oma teise (toitumis)keskkonna maha ning koondab kõik trakkimisäpid enda MapMyFitnessi keskkonna alla, kus paljude spordialade jaoks on omad äpid ja portaalid. Proovime järgi, kas need suudaksid asendada senist Endomondot.

Vanad trähid uude kohta


Kui Endomondo pannakse kinni, siis kõige rohkem on kahju loomulikult sealsetest sõpradest ja juba salvestatud trakkidest. [Endomondo korduvate küsimuste lehel](#) selgub, et trakkidega eriti probleeme pole - need kantakse MapMyFitnessi keskkonda üle. Selleks tuleb minna veebis seadetes (*Settings*), avada *Connect* ja siduda oma Endomondo konto MapMyFitnessiga:

- Profile
- Account
- Connect
- Privacy
- Notifications
- Emails
- Subscription
- Heart Rate


Connect




Connect




Connect




Connect



Connect



Connect




Connect

Järgmine kord MapMyFitnessi sisse logides peaksid seal trähkid näha olema, aga ei olnud. Hoopis hiljem, järgmisel päeval tekkisid need maagiliselt koos kaartide ja kõigega nii mobiiliäppi kui veebi.


Seega lõpuks on kõik ilus - vanad mälestused ja trähkid jäävad, kuid kahjuks Endomondo sõpru ja uudisvoogu nende tegemistega üle ei kanta.

COMMUNITY
FRIENDS
ME



Kaido Einama

Walk - 9 days ago



Walking Oct 22, 2020

Haabneeme, ee


A

7.39


DISTANCE (KM)

11:58

AVG PACE




♡
💬
🔗
⋮



Kaido Einama

Bike Ride Commute, Road Cycling - 19 days ago



Cycling (Transport) Oct 13, 2020

Haabneeme, ee


A

11.14

DISTANCE (KM)

14.0

AVG SPEED (KMPH)



♡
💬
🔗
✎
⋮

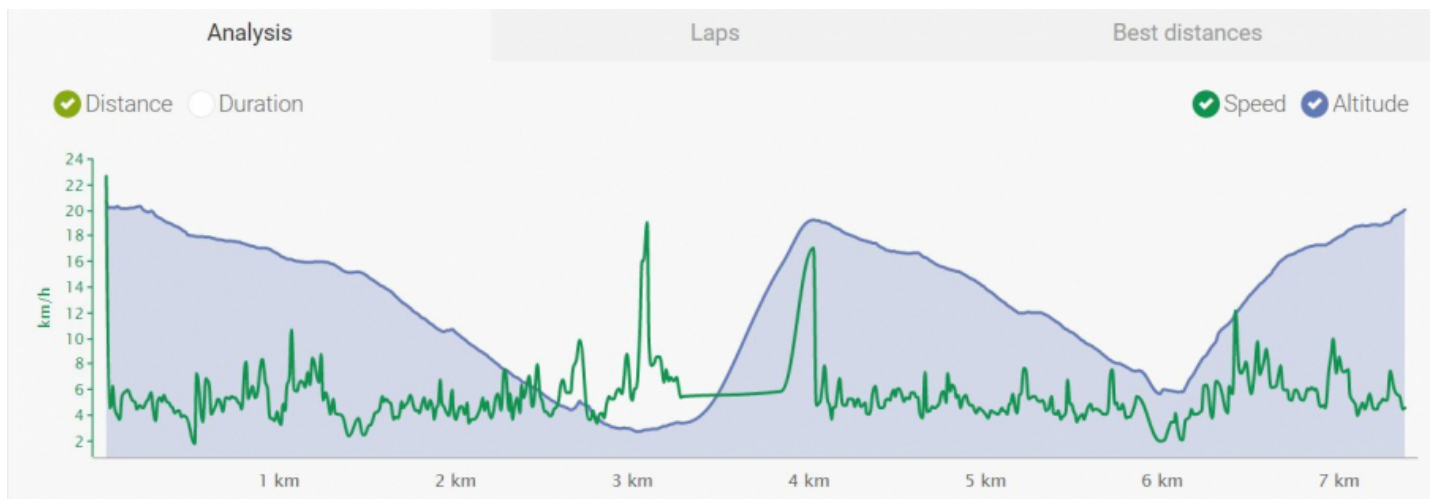
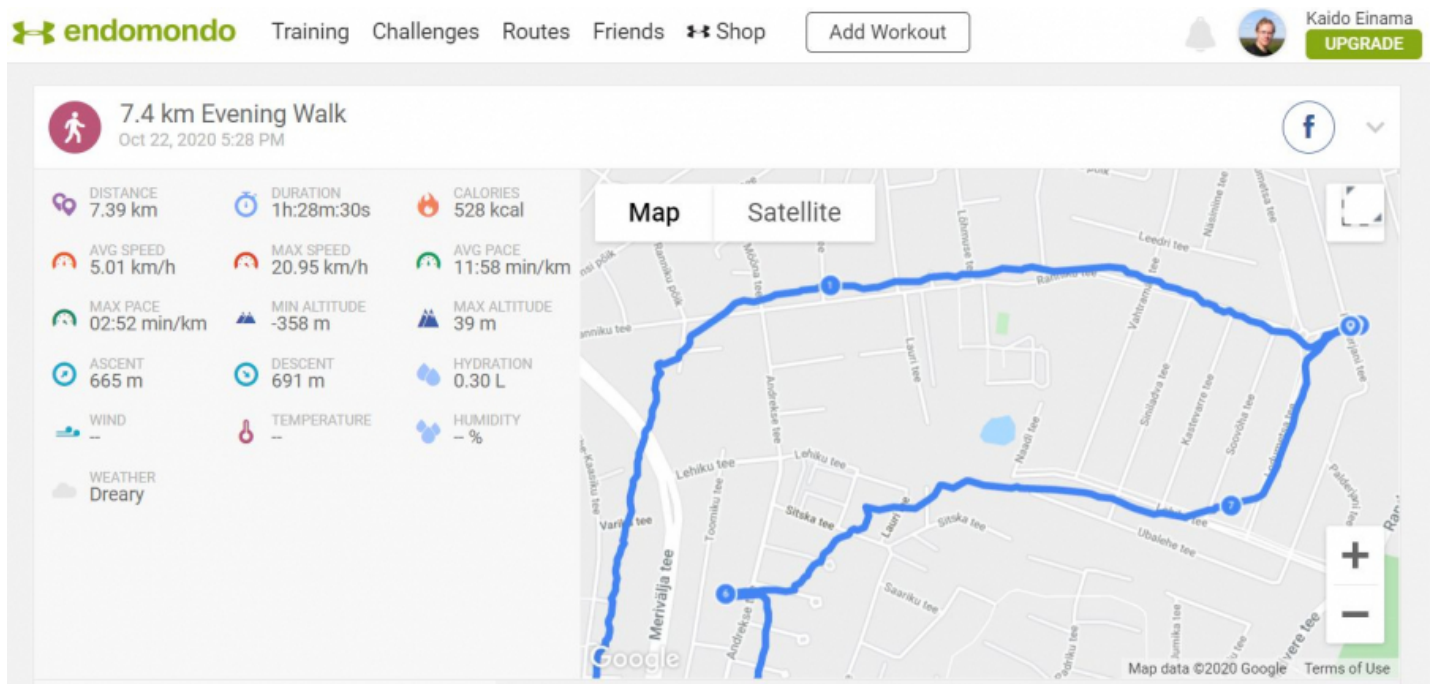
Siin tuleb sisse veel üks puudus MapMyFitnessi kahjuks: kui Endomondos sai alla laadida failid nii GPX- kui TCX-formaadis oma

teekonna kohta, siis MapMyFitnessis saab eksportida vaid TCX faili. Mis neil vahet? GPX salvestab lisaks pikkus- ja laiuskraadidele ka muud infot, näiteks kõrgust. TCX-is on vaid koordinaadid.




Endomondos on seega rohkem infot, kui tahad oma teekonda kohugi eksportida, eriti näiteks kõrgustes (mägedes) tehtud tripid:

```
<time>2020-10-22T14:29:07Z</time>
</trkpt>
<trkpt lat="59.488387" lon="24.86118">
  <ele>17.1</ele>
  <time>2020-10-22T14:29:10Z</time>
</trkpt>
<trkpt lat="59.48837" lon="24.861095">
  <ele>17.1</ele>
  <time>2020-10-22T14:29:14Z</time>
</trkpt>
<trkpt lat="59.48834" lon="24.861023">
  <ele>18.4</ele>
  <time>2020-10-22T14:29:18Z</time>
</trkpt>
<trkpt lat="59.488287" lon="24.860977">
  <ele>20.0</ele>
  <time>2020-10-22T14:29:25Z</time>
</trkpt>
```


Meenutame ja võrdleme - Endomondos salvestatud vanemal trakil on avalehel selline info:







Seesama trakk näeb MapMyFitnessis välja selline:

WALKING OCT 22, 2020 SHARE:   

DISTANCE 7.39km STEPS 9925 DURATION 1:28:30 AVG PACE 11:58 KCAL 528

 WALK SOURCE ENDOMONDO

 OCT. 22, 2020 at 5:28 P.M. by KAIDO EINAMA GEAR USED NONE. [ADD GEAR TO WORKOUT.](#)

[EDIT](#) [COPY](#) [DELETE](#) [TCX](#)   

FREE Rank Tracker

SEO ranking reports

Free Google rank checker tool for your site. [>](#)

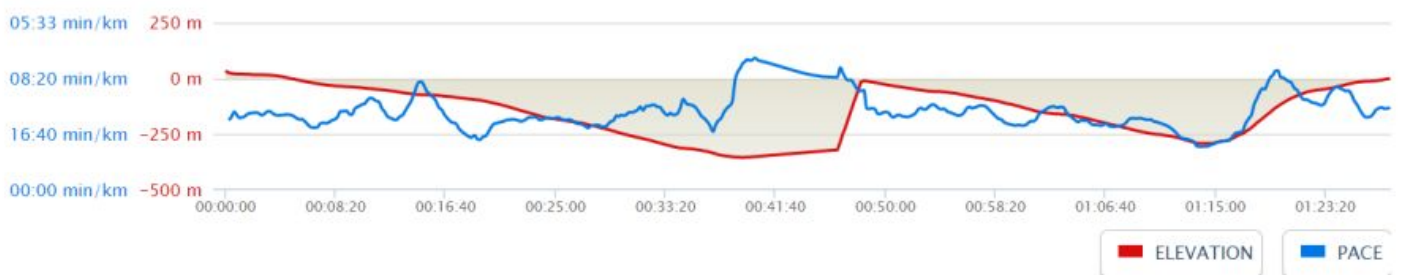
Go MVP Pro User Tools Ad Free Experience **Discover the MVP in you.** [LEARN MORE](#)

TIME START 11/01/2020 ELEVATION GAIN 27 m PACE AVG 11:58 min/km

MAP OPTIONS ANALYSIS TYPE: Splits

DISTANCE	PACE	ELAPSED TIME
1.0 km	12:10 min/km	00:12:09
2.0 km	13:13 min/km	00:13:07
3.0 km	12:45 min/km	00:12:41
3.8 km	09:37 min/km	00:08:08
5.0 km	12:24 min/km	00:12:05
6.0 km	12:41 min/km	00:12:37
7.0 km	12:01 min/km	00:11:56
7.4 km	12:08 min/km	00:04:44

VIEW ROUTE Walking Oct 22, 2020 MAPPED 10/31/2020 BY KAIDO EINAMA



Esimesel pilgul tundub, et Endomondo jagas teekonna kohta rohkem infot. Samas kõik elementaarne on olemas ja kui sa just mingit spetsiifilist näitu taga ei aja, siis saab MapMyFitnessis hakkama. TCX faili on võimalik lihtsalt konvertida ka GPX-iks, kui tahad teekonnafaili mujale eksportida, näiteks Google'isse.

Mobiilis trakkimine alaku

Esialgul tundub, et iga liigutuse jaoks on vaja oma äppi: jalutamiseks, jooksmiseks ja rattasõiduks on kõige jaoks oma eraldi äpp. Kunagi oli olemas isegi MapMyHike, kuid nüüd suunab see MapMyRun-i peale.

Tegelikult peaks hakkama saama ühe universaalse MapMyFitnessiga:



Kõik äpid on sisuliselt täpselt samad, nende taga olevad veebikeskkonnad on aga natuke tuunitud just selle spordiala tegijate huve arvestades.

Sellel äpil on lihtne ja lakooniline avamenüü, kus paljusid spordialasid alguses ei leia, kuid *See All Activities* alt näiteks rattasõitu alustades leiab kõikvõimalikud vändatavad tegevused, sealhulgas ka otsitava rahuliku rattaga kommuteerumise ehk linnatranspordi.



WORKOUT SETUP

CHOOSE ACTIVITY

Bike Ride Commute, Road Cycling



Walk

Run

Treadmill, Run

Stairs, Walk



See All Activities

Träkkimist käima pannes on tablool läbitud vahemaaa (suurelt), aeg, kiirus, keskmine kiirus ja kulutatud kalorid. Lisaks võib valida, kas jagada teekonda sõpradega (võid jagada ka oma hetkeasukohta), liita mõne lisaseadmega (nutikell, pulsvöö ja muidugi ka Under Armouri nutikad tossud), heliline tagasiside virtuaaltreenerilt, stardiviide jne. Aga kus on kaart?

Kaarti tuli natuke otsida ja see on tegelikult ka olemas. *Activity* all asub imepisike hall kriipsuke ja seda alla tõmmates saabki avada kaardivaate. Kasutatakse Google'i aluskaarti, matka jaoks on ka üks ülihea lisavõimalus: võid kaardile kanda mõne enne salvestatud teekonna ja siis seda kaardil jälgida.

Kaardi ettetõmbamise nupp on aga väga väike ja kõndides oli väga raske sellele pihta saada.

Choose Activity

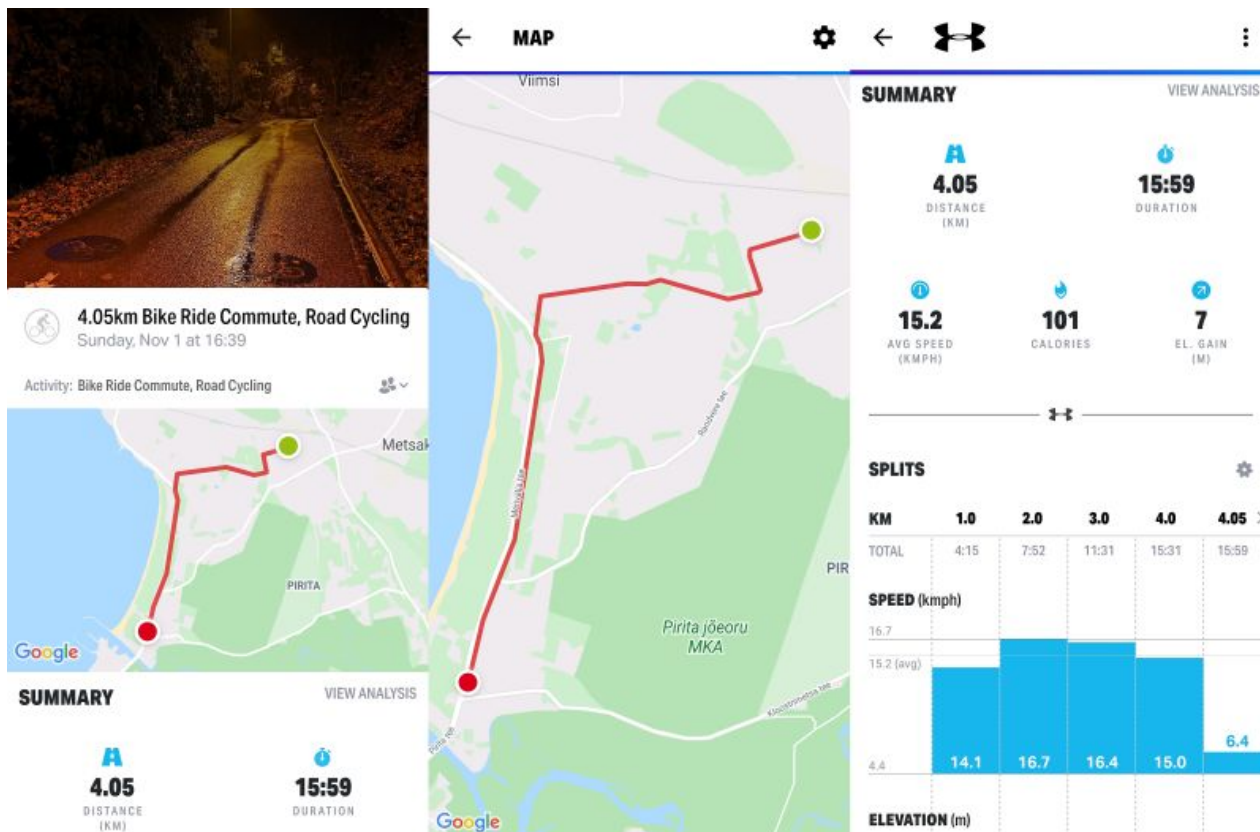
Bike Ride Commute, Road Cycling



0.0

DISTANCE (KM)

Peale teekonna lõppu, mille käigus tasuta teenusena saab kasutada ka virtuaalset helilist treenerit kõrvaklappides, salvestatakse uus trenn sellisena (kolmel ekraanipildil):



Avapildi võid valida ise teekonnal tehtud piltide seast (pildistamisnupp on äpis aktiivse trenni ajal näha), pärast võid neid pilte ka kaardil vaadata. Seega on see hea näiteks matkapäeviku jaoks. Arhiivis on iga teekond seega lisaks trækile ka sinu valitud ilusa avapildiga. Vaikimisi läheb avapildiks esimene tehtud foto. Paraku saab iga teekonna jaoks vaid kuni viis pilti teha, mitte rohkem.

Kokkuvõtteks on MapMyFitness üsna sobiv Endomondolt üleminekuks, eriti veel siis, kui sul on sinna kogunenud aastate jagu trække ja trenniandmeid, mida tahad säilitada. Peale teenuste ühendamist, nagu ülalpool sai õpetatud, saab oma vanu trække ka uutel trennidel aluseks võtta ning sama teed jälgida.

Strava või MapMyFitness?

Kui tahad Endomondo andmeid lihtsalt üle kanda, siis pole eriti küsimust - MapMyFitness (ja selle muud sõsar-äpid) on õige valik.

Muul juhul aga võib tähtsat rolli mängima hakata see, mida sa äpist kõige enam tahad - kas head matkaträkkijat, jooksu- või rattasõidu treenerit või hoopis täpset südame ja iseenda füüsilise arengu jälgijat? [Strava](#) on üks populaarseimastest trakkimis- ja trenniäppidest, mis seda kõike teeb.

Kuna minul kogemus Stravaga viimastest aastatest puudub ja aastaid tagasi tehtud katsed ei pruugi enam hetkeolukorrale vastata, siis võtame aluseks [DigitalTrendsi tehtud analüüsi](#):

- Teekonda enne arvutis kaardile joonistades ja planeerides on võidumees **MapMyRun**
- Audiotreeneriga on **Straval** paremad võimalused (häääl, mis trenni ajal juhendab)
- Trenniandmete pärast visuaalne esitamine: võitjaks osutus **MapMyRun**
- Sotsiaalvõrkudes jagamises ja sõpradega koostöös on võitjaks **Strava**

Kuigi selle testi järgi osutus võitjaks Strava, pole see lõplik tõde. Näiteks mainiti selles 2018. aasta testis Strava piltide tegemise võimalust ja teistega jagamist, kuid nüüd on see olemas ka MapMyFitnessis. Aga üks igaks peab ise hindama, millised võimalused talle kõige olulisemad on.

- [Testid](#)
- [Lahendused](#)
- [Tarkvara](#)